






Carte 11

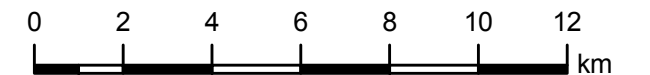
ACQUISITION OU REMPACEMENT DES VÉHICULES DE PROTECTION INCENDIE

LÉGENDE

-  CASERNE
-  CASERNE HORS MRC
- TYPE DE VÉHICULE**
-  AUTOPOMPE
-  AUTOPOMPE CITERNE
-  CITERNE
-  POSTE DE COMMANDEMENT
-  UNITÉ URGENCE
- A : AJOUT  ANNÉE
- R : REMPLACEMENT 
- HYDROGRAPHIE**
-  COURS D'EAU
-  PLAN D'EAU
- LIMITES ADMINISTRATIVES**
-  LIMITES DE SECTEURS
-  LIMITES MUNICIPALES
-  LIMITES DE MRC
-  LIMITES RÉGIONALES ET DE MRC
-  RÉSEAU ROUTIER PRINCIPAL



1:170 000



Source:
Base de données topographiques du Québec (BDTQ)
Base de données topographiques administratives du Québec (BDTA)
Données de la MRC de Bécancour
©Tous droits réservés, 2009
Avril 2009

Projection cartographique:
Mercator Transverse Modifié, Fuseau 18
North American Datum 1983

