





Carte 16

ANALYSES DES RISQUES MUNICIPALITÉ DE PARISVILLE

LÉGENDE

 PÉRIMÈTRE URBAINS




TYPE DE RISQUE

-  FAIBLE
-  MOYEN
-  ÉLEVÉ
-  TRÈS ÉLEVÉ

HYDROGRAPHIE

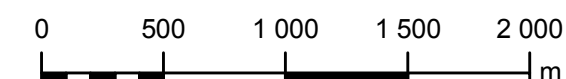
-  COURS D'EAU
-  PLAN D'EAU

LIMITES ADMINISTRATIVES

-  LIMITES MUNICIPALES
-  LIMITES RÉGIONALES ET DE MRC
-  RÉSEAU ROUTIER



1:31 000



Source:
Base de données topographiques du Québec (BDTQ)
Base de données topographiques administratives du Québec (BDTA)
Données de la MRC de Bécancour
©Tous droits réservés, 2009
Avril 2009

Projection cartographique:
Mercator Transverse Modifié, Fuseau 18
North American Datum 1983

