

Carte 18


ANALYSES DES RISQUES MUNICIPALITÉ DE SAINTE-FRANÇOISE


LÉGENDE

 PÉRIMÈTRE URBAINS

TYPE DE RISQUE


 FAIBLE

 MOYEN

 ÉLEVÉ

 TRÈS ÉLEVÉ

HYDROGRAPHIE


 COURS D'EAU

 PLAN D'EAU

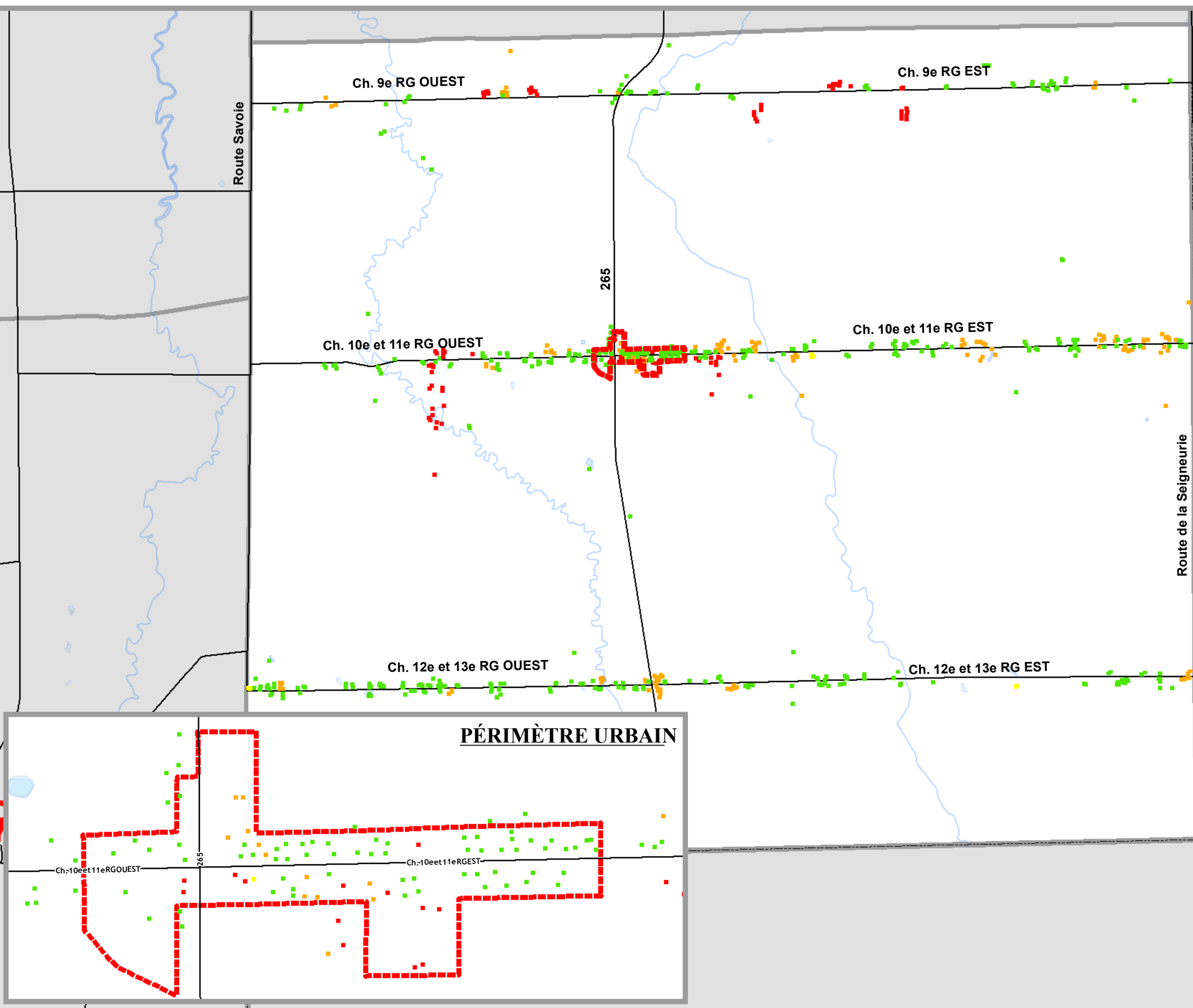
LIMITES ADMINISTRATIVES

 LIMITES MUNICIPALES

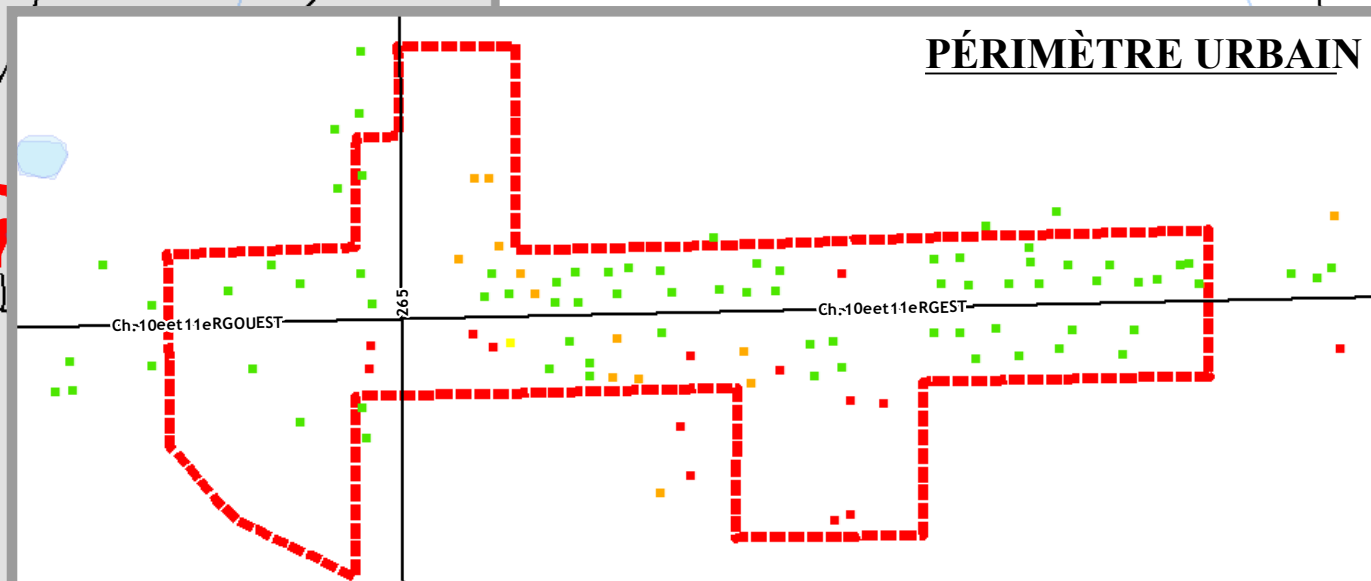
 LIMITES DE MRC

 LIMITES RÉGIONALES ET DE MRC

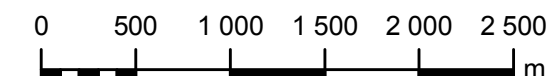
 RÉSEAU ROUTIER



PÉRIMÈTRE URBAIN



1:40 000



Source:
Base de données topographiques du Québec (BDTQ)
Base de données topographiques administratives du Québec (BDTA)
Données de la MRC de Bécancour
©Tous droits réservés, 2009
Avril 2009

Projection cartographique:
Mercator Transverse Modifié, Fuseau 18
North American Datum 1983