














Carte 25

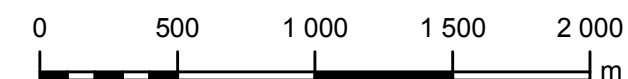
ANALYSES DES RISQUES VILLE DE BÉCANCOUR SECTEUR SAINTE-ANGÈLE- DE-LAVAL

LÉGENDE

-  CASERNE
-  PÉRIMÈTRE URBAINS
- TYPE DE RISQUE**
-  FAIBLE
-  MOYEN
-  ÉLEVÉ
-  TRÈS ÉLEVÉ
- HYDROGRAPHIE**
-  COURS D'EAU
-  PLAN D'EAU
- LIMITES ADMINISTRATIVES**
-  LIMITES DE SECTEURS
-  LIMITES MUNICIPALES
-  LIMITES DE MRC
-  LIMITES RÉGIONALES ET DE MRC
-  RÉSEAU ROUTIER



1:27 500



Source:
Base de données topographiques du Québec (BDTQ)
Base de données topographiques administratives du Québec (BDTA)
Données de la MRC de Bécancour
©Tous droits réservés, 2009
Avril 2009

Projection cartographique:
Mercator Transverse Modifié, Fuseau 18
North American Datum 1983

PÉRIMÈTRE URBAIN

