



Carte 26

ANALYSES DES RISQUES VILLE DE BÉCANCOUR SECTEUR SAINT-GRÉGOIRE



LÉGENDE

-  CASERNE
-  PÉRIMÈTRE URBAINS




TYPE DE RISQUE

-  FAIBLE
-  MOYEN
-  ÉLEVÉ
-  TRÈS ÉLEVÉ

HYDROGRAPHIE

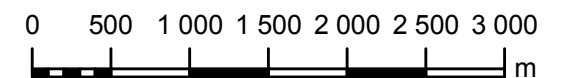
-  COURS D'EAU
-  PLAN D'EAU

LIMITES ADMINISTRATIVES

-  LIMITES DE SECTEURS
-  LIMITES DE MRC
-  RÉSEAU ROUTIER



1:48 000



Source:
Base de données topographiques du Québec (BDTQ)
Base de données topographiques administratives du Québec (BDTA)
Données de la MRC de Bécancour
©Tous droits réservés, 2009
Avril 2009

Projection cartographique:
Mercator Transverse Modifié, Fuseau 18
North American Datum 1983

