













# Carte 28

## ANALYSES DES RISQUES VILLE DE BÉCANCOUR SECTEUR SAINTE-GERTRUDE

### LÉGENDE

-  CASERNE
-  PÉRIMÈTRE URBAINS
- TYPE DE RISQUE**
  -  FAIBLE
  -  MOYEN
  -  ÉLEVÉ
  -  TRÈS ÉLEVÉ
- HYDROGRAPHIE**
  -  COURS D'EAU
  -  PLAN D'EAU
- LIMITES ADMINISTRATIVES**
  -  LIMITES DE SECTEURS
  -  LIMITES MUNICIPALES
  -  LIMITES DE MRC
  -  RÉSEAU ROUTIER



1:60 000



**Source:**  
Base de données topographiques du Québec (BDTQ)  
Base de données topographiques administratives du Québec (BDTA)  
Données de la MRC de Bécancour  
©Tous droits réservés, 2009  
Avril 2009

**Projection cartographique:**  
Mercator Transverse Modifié, Fuseau 18  
North American Datum 1983

