

Carte 3






RÉSEAU HYDROGRAPHIQUE

LÉGENDE

HYDROGRAPHIE

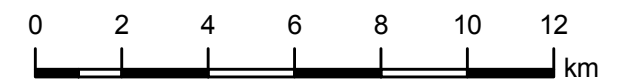
-  COURS D'EAU
-  PLAN D'EAU

LIMITES ADMINISTRATIVES

-  LIMITES DE SECTEURS
-  LIMITES MUNICIPALES
-  LIMITES DE MRC
-  LIMITES RÉGIONALES ET DE MRC
-  RÉSEAU ROUTIER PRINCIPAL



1:175 000



Source:
Base de données topographiques du Québec (BDTQ)
Base de données topographiques administratives du Québec (BDTA)
Données de la MRC de Bécancour
©Tous droits réservés, 2009
Avril 2009

Projection cartographique:
Mercator Transverse Modifié, Fuseau 18
North American Datum 1983

