

















Carte 4



AFFECTATIONS DU TERRITOIRE

LÉGENDE






GRANDES AFFECTATIONS

 Agricole (AG)	 Industrielle légère (I-LE-1)
 Agroforestière (AG-F)	 Industrielle légère (I-LE-2)
 Conservation (C)	 Industrielle légère (I-LE-3)
 Faunique (F)	 Rurale (RU-1)
 Récréo-forestière (RE-F)	 Rurale (RU-2)
 Forestière (FOR)	 Urbaine (URB-1)
 Récréative (REC)	 Urbaine (URB-2)
 Industrielle lourde (I-LO-1)	 Villégiature

HYDROGRAPHIE

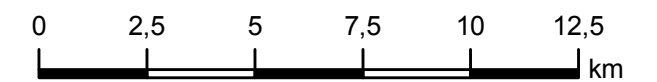
 COURS D'EAU
 PLAN D'EAU

LIMITES ADMINISTRATIVES

 LIMITES DE SECTEURS
 LIMITES MUNICIPALES
 LIMITES DE MRC
 LIMITES RÉGIONALES ET DE MRC
 RÉSEAU ROUTIER PRINCIPAL



1:175 000



Source:
Base de données topographiques du Québec (BDTQ)
Base de données topographiques administratives du Québec (BDTA)
Données de la MRC de Bécancour
©Tous droits réservés, 2008
Juin 2008

Projection cartographique:
MTM Fuseau 8, NAD 1983

