


### SCHÉMA D'AMÉNAGEMENT ET DE DÉVELOPPEMENT



MRC DE PORTNEUF

MRC DE LOTBINIÈRE

**SECTEUR 6**  
H:25,1m.  
B:12,6m.

**SECTEUR 5**  
H:29,9m.  
B:15,0m.

**SECTEUR 4**  
H:29,9m.  
B:15,0m.

**SECTEUR 3**  
H:36,5 m.  
B:18,3m.

**SECTEUR 2**  
H:41,4m.  
B:20,7m.

**SECTEUR 7**  
H:27,2m.  
B:13,6m.

**SECTEUR 1**  
H:28,5 m.  
B:14,3m.

**SECTEUR 8**  
H:23,2m.  
B:11,6m.




**SECTEUR 9**  
H:40,0m.  
B:20,0m.

fleuve Saint-Laurent

DESCHAILLONS-SUR-SAINT-LAURENT

SAINT-PIERRE-LES-BECQUETS

#### LÉGENDE

-  Limite de MRC
-  Limite de municipalité
-  Périmètre urbain

#### ZONES EXPOSÉES AUX GLISSEMENTS DE TERRAIN EN BORDURE DU FLEUVE SAINT-LAURENT

Date de création: 4 MAI 2016

PLAN: 11.2

Échelle:



Référence(s):

Projection: NAD 83 MTM Zone 8

Source(s):

Base de données topographiques du Québec (BDTQ)  
Base de données topographiques administratives du Québec (BDTA)  
Données du MTQ  
Données de la MRC de Bécancour  
© Tous droits réservés, 2016