




# Carte 2

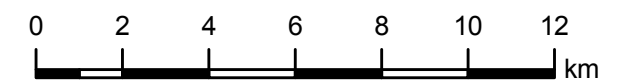
## PÉRIMÈTRES URBAINS

### LÉGENDE

-  PÉRIMÈTRE URBAIN
- HYDROGRAPHIE**
-  COURS D'EAU
-  PLAN D'EAU
- LIMITES ADMINISTRATIVES**
-  LIMITES DE SECTEURS
-  LIMITES MUNICIPALES
-  LIMITES DE MRC
-  LIMITES RÉGIONALES ET DE MRC
-  RÉSEAU ROUTIER PRINCIPAL



1:175 000



**Source:**  
Base de données topographiques du Québec (BDTQ)  
Base de données topographiques administratives du Québec (BDTA)  
Données de la MRC de Bécancour  
©Tous droits réservés, 2009  
Avril 2009

**Projection cartographique:**  
Mercator Transverse Modifié, Fuseau 18  
North American Datum 1983

