





# Carte 33

## TEMPS DE DÉPLACEMENT VILLE DE BÉCANCOUR SECTEUR SAINTE-ANGÈLE- DE-LAVAL

### LÉGENDE

-  CASERNE
-  PÉRIMÈTRE URBAIN





#### TEMPS DE DÉPLACEMENT (Incluant le temps de mobilisation de 5 minutes)

-  15 MINUTES ET MOINS
-  DE 15 À 20 MINUTES

#### HYDROGRAPHIE

-  COURS D'EAU
-  PLAN D'EAU

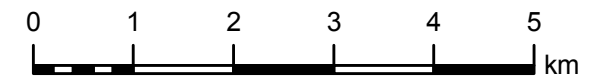
#### LIMITES ADMINISTRATIVES

-  LIMITES DE SECTEURS
-  LIMITES MUNICIPALES
-  LIMITES DE MRC
-  LIMITES RÉGIONALES ET DE MRC

-  RÉSEAU ROUTIER



1:75 469



**Source:**  
Base de données topographiques du Québec (BDTQ)  
Base de données topographiques administratives du Québec (BDTA)  
Données de la MRC de Bécancour  
©Tous droits réservés, 2009  
Avril 2009

**Projection cartographique:**  
Mercator Transverse Modifié, Fuseau 18  
North American Datum 1983

