



Carte 6.1





CHEMINS FERMÉES L'HIVER

LÉGENDE

ACCESSIBILITÉ AU RÉSEAU ROUTIER

-  CHEMIN FERMÉE L'HIVER
-  CHEMIN ACCESSIBLE EN TOUT TEMPS

LIMITES ADMINISTRATIVES

-  LIMITES DE SECTEURS
-  LIMITES MUNICIPALES
-  LIMITES DE MRC
-  LIMITES RÉGIONALES ET DE MRC

HYDROGRAPHIE

-  PLAN D'EAU



1:170 000



Source:
Base de données topographiques du Québec (BDTQ)
Base de données topographiques administratives du Québec (BDTA)
Données de la MRC de Bécancour
©Tous droits réservés, 2009
Avril 2009

Projection cartographique:
Mercator Transverse Modifié, Fuseau 18
North American Datum 1983

